PLANIMETRIA GENERALE - 1:500

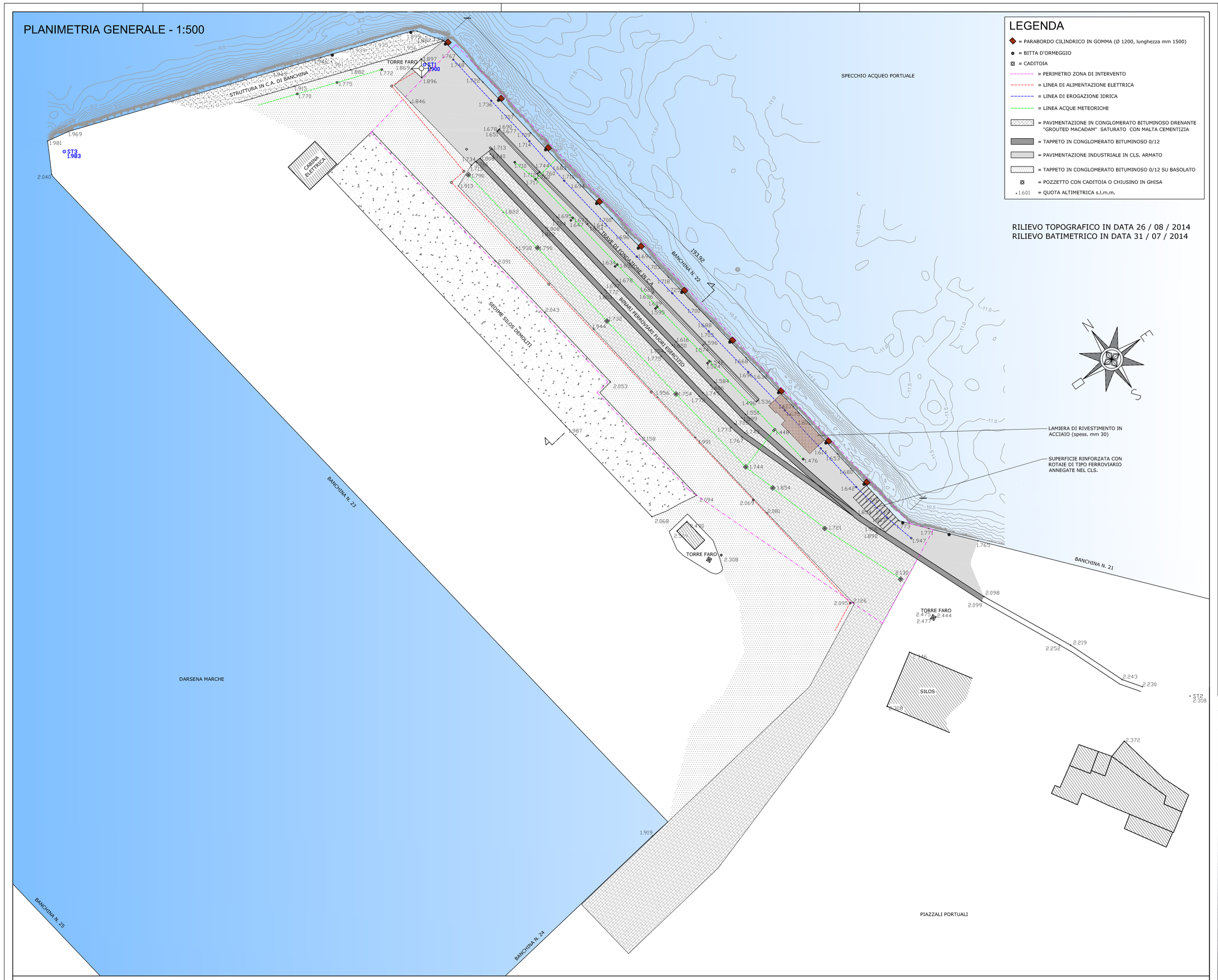

LEGENDA

- = PARABORDO CILINDRICO IN GOMMA (Ø 1200, lunghezza mm 1500)
- = BITTA D'ORMEGGIO
- = CADITOIA
- = PERIMETRO ZONA DI INTERVENTO
- = LINEA DI ALIMENTAZIONE ELETTRICA
- = LINEA DI EROGAZIONE IDRICA
- = LINEA ACQUE METEORICHE
- = PAVIMENTAZIONE IN CONGLOMERATO BITUMINOSO DRENANTE "GROUTED MACADAM" SATURATO CON MALTA CEMENTIZIA
- = TAPPETO IN CONGLOMERATO BITUMINOSO 0/12
- = PAVIMENTAZIONE INDUSTRIALE IN CLS. ARMATO
- = TAPPETO IN CONGLOMERATO BITUMINOSO 0/12 SU BASOLATO
- = POZZETTO CON CADITOIA O CHIUSINO IN GHISA
- 1.601 = QUOTA ALTIMETRICA s.l.m.m.

RILIEVO TOPOGRAFICO IN DATA 26 / 08 / 2014
RILIEVO BATIMETRICO IN DATA 31 / 07 / 2014

SEZIONE TRASVERSALE DELLA SOVRASTRUTTURA - 1:100

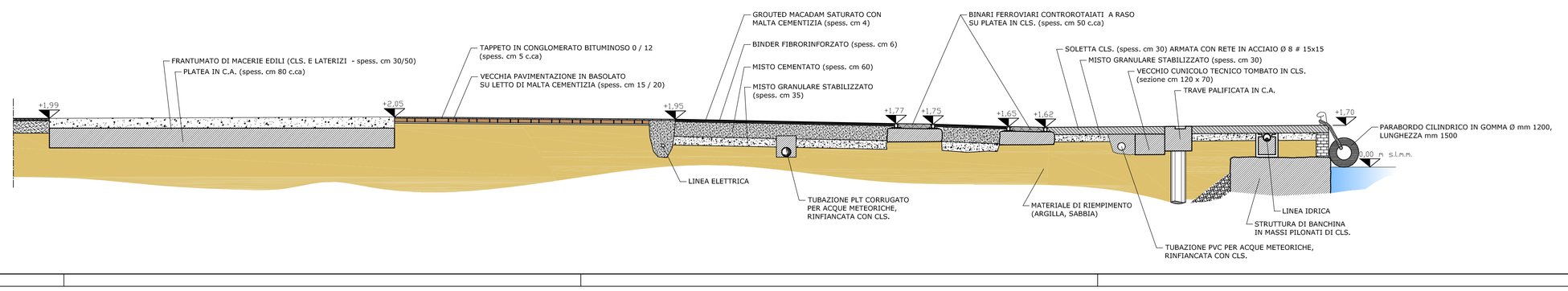

RILIEVO MULTIBEAM DEI PARAMENTI SOMMERSI DELLA BANCHINA E DEL FONDALE MARINO

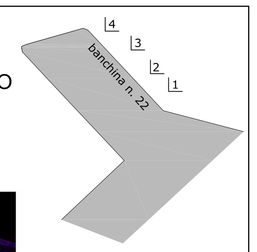



IMMAGINE 1



IMMAGINE 2

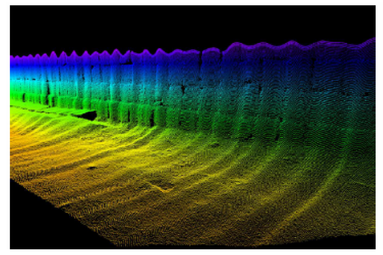

IMMAGINE 3



IMMAGINE 4

AUTORITA' PORTUALE DI ANCONA

PORTO DI ANCONA
Adeguamento strutturale della banchina d'ormeggio navale n. 22

COROGRAFIA
SCALA 1:10.000

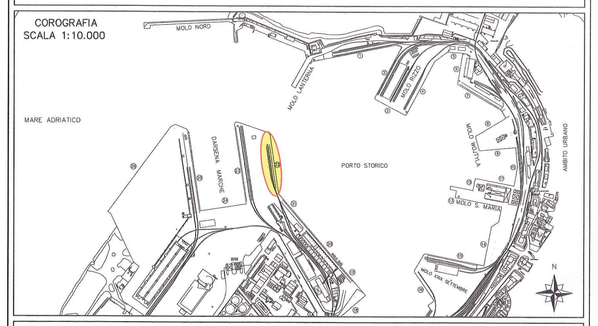

PROGETTO ESECUTIVO - REV. 01

DOC.		SCALA:
Tav. G II	STATO ATTUALE - Planimetria generale, Sezione trasversale, Rilievo multibeam	1:500, 1:100

PROGETTAZIONE GENERALE
Dott. Ing. Maria Letizia Vecchiotti
Geom. Marco Brugiapaglia
Geom. Luca Sterlacchini

ITALSOCOTEC

COORD. PER LA SICUREZZA IN FASE DI PROGETTAZIONE
Geom. Marco Brugiapaglia

STUDI GEOTECNICI PRELIMINARI
Prof. Giuseppe Scarpelli

CEI - Geotechnical Engineering Service S.r.l.
Via Ciriaco di Giacomo di Pietro n. 60 - 60125 Ancona
tel. +39 071 2220621, e-mail: g.scarpelli@cei.pro

COLLABORAZIONI
P. Ind. Stefano Santini
P. Ind. Giordano Numidi

PROGETTAZIONE GEOTECNICA E STRUTTURALE
Prof. Ing. Luigino Dezi
Ing. Alessandro Balducci

seitec

RESPONSABILE UNICO DEL PROCEDIMENTO
Dott. Ing. Roberto Renzi

POR-002398-25_09_2015

Ancona, II